




# Flur 54

## Legende

-  02.200 Hecke baumförmig, heimisch, gepflanzt
-  04.110 Einzelbaum jung bis mittelalt heimisch
-  06.350 Frischwiese intensiv genutzt
-  06.380 ruderales Wiese
-  09.123 artenarme, nitrophylische Ruderalvegetation
-  09.160 begrünte Straßenrandzone
-  09.160 wie vor, mit zeitweise feuchtem Graben
-  10.510 Straße/Weg asphaltiert
-  10.610 bewachsener unbefestigter Feldweg
-  11.191 Acker intensiv genutzt



Stadt Hadamar, Stt. Niederzeuzheim

Bestandsaufnahme zum Bebauungsplan

"In den vier Morgen - Feuerwehrhaus Hadamar-Mitte"

gezeichnet: A. West

Bearbeiter: H. Richter

Stand: April 2023

M 1 : 1000

PLANUNGSGRUPPE PROF. DR. V. SEIFERT  
Regionalplanung \* Stadtplanung \* Landschaftsplanung

Breiter Weg 114,  
35440 Linden-Leihgestern

Tel.: 06403/ 9503 - 21

Fax: 06403/ 9503 - 30

e-mail: hendrik.christophel@seifert-plan.com

